



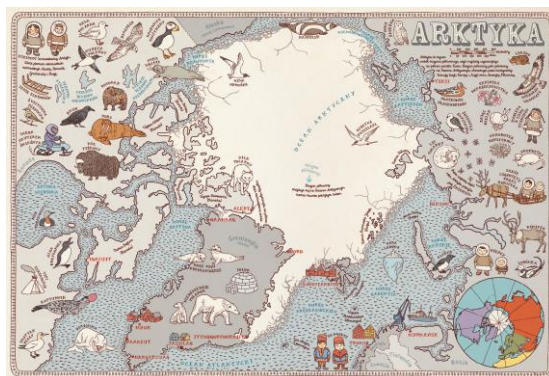

Wystawa do książki „Mapy”



Bestsellerowe „Mapy” teraz w wersji XXL – do zawieszenia na Ścianie!

Wychodząc naprzeciw potrzebom szkół i bibliotek Wydawnictwo Dwie Siostry przygotowało wystawę ilustracji do książki „Mapy. Obrazkowa podróż po lądach, morzach i kulturach świata” autorstwa Aleksandry i Daniela Mizielińskich. Wybrane strony z imponującego atlasu w stylu map dawnych podróżników przeniesione zostały na wielkoformatowe

plótno, dzięki czemu powstała niepowtarzalna pomoc dydaktyczna dla szkół i przedszkoli – zestaw map ściennych!



Opis wystawy:

Wystawa składa się z 15 plansz (14 map + okładka), każda o wymiarach 150 x 100 cm.

Plansze pionowe:

- | | | |
|--------------------|---------------|------------------|
| 1. Okładka | 4. Włochy | 7. Chile |
| 2. Wielka Brytania | 5. Indie | 8. Nowa Zelandia |
| 3. Niemcy | 6. Madagaskar | |

Plansze poziome

- | | | |
|---------------|------------|------------|
| 1. Polska | 4. Chiny | 7. Arktyka |
| 2. Francja | 5. USA | |
| 3. Szwajcaria | 6. Ekwador | |

Mapy wydrukowane są na płótnielaminowanym. Na górze i na dole każda z nich zaopatrzona jest w drążek usztywniający. Górny drążek dodatkowo wyposażony jest w sznurek do zawieszania.

Wystawa transportowana jest w skrzyni o wymiarach 160 cm x 35 cm x 20 cm i wadze 25 kg.

Integralną częścią wystawy jest egzemplarz pokazowy książki „Mapy Obrazkowa podróż po lądach, morzach i kulturach świata” Aleksandry i Daniela Mizielińskich.