



MAPOWNIK


CZYLI PRAKTYCZNY KURS MAZANIA PO MAPACH

★ Aleksandra i Daniel Mizielińscy ★ Wydawnictwo Dwie Siostry ★



Narysuj mapę, swojego

WYMYŚLONEGO PAŃSTWA.



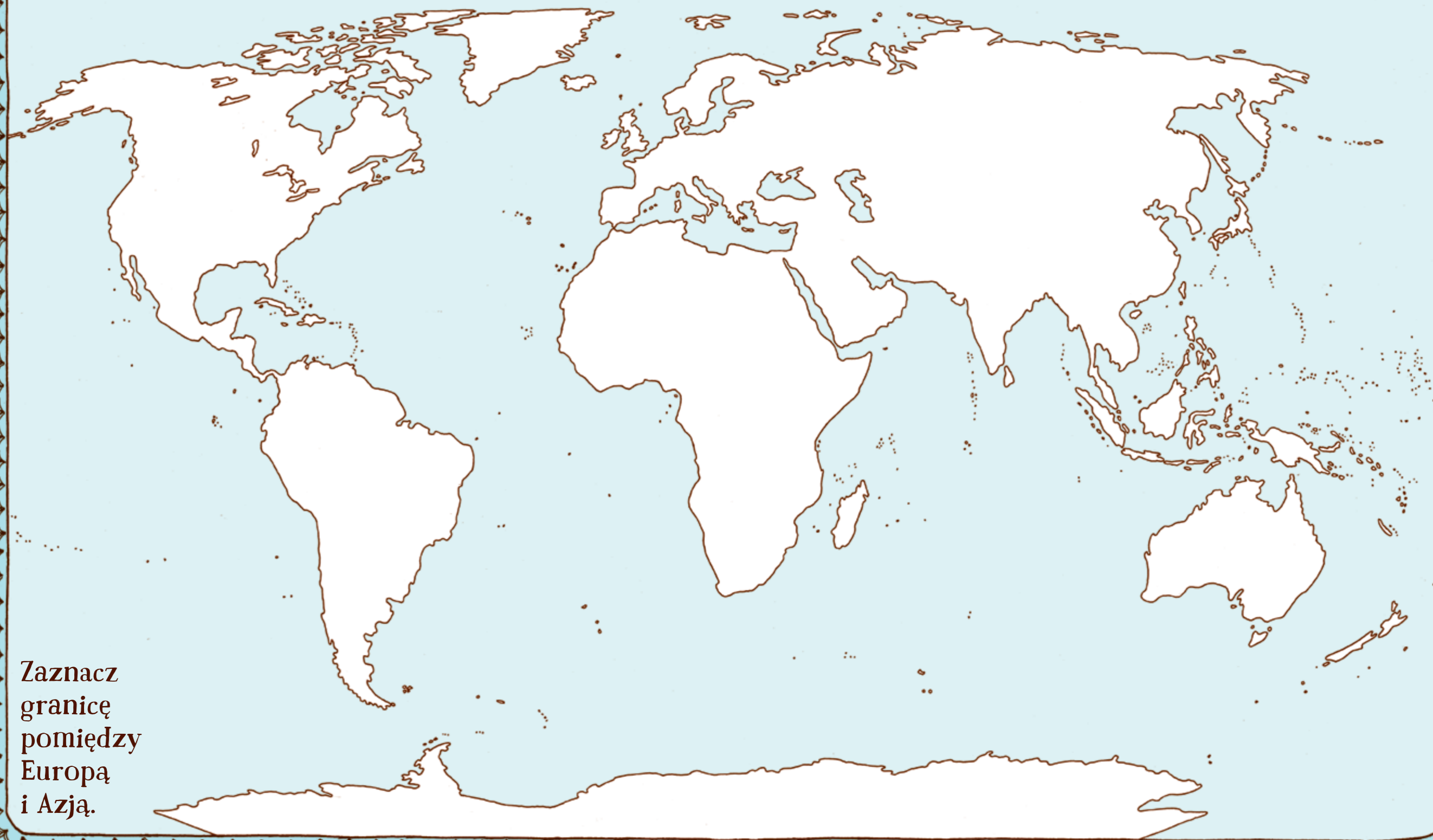
Zaznacz stolicę, pasma górskie, morza i miasta. Potem stwórz własne zabytki i potrawy. Narysuj siebie jako króla lub królową.

Czy wiesz, że nazwy państw mają zwykle konkretne znaczenie? Na przykład Gwatemala to „miejsce, gdzie rośnie wiele drzew”, Kuwejt – „forteca nad wodą”, Singapur – „miasto lwa” a Sudan – „ziemia czarnych ludzi”.



POKOŁORUJ KONTYNENTY:

Eurazję (czyli Europę i Azję) na żółto, Afrykę na niebiesko, Amerykę Północną na czerwono, Amerykę Południową na różowo, Australię na zielono, Antarktydę na brązowo. Podpisz je.




Zaznacz
granice
pomiędzy
Europą
i Azją.

A 180 milionów lat temu na Ziemi były tylko dwa wielkie kontynenty: Gondwana i Laurazja. Z Gondwany powstały Ameryka Południowa, Afryka, Półwysep Arabski, Półwysep Indyjski, Australia i Antarktyda. Laurazja rozpadła się na Amerykę Północną i Eurazję.



MOKO to tradycyjny *tatuaż* Maorysów*.




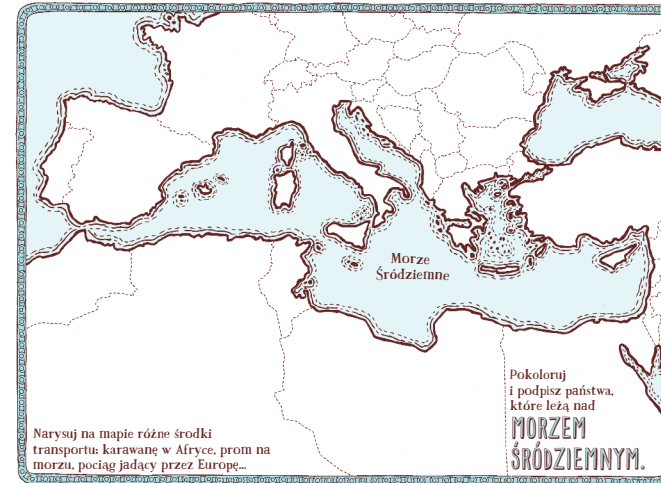
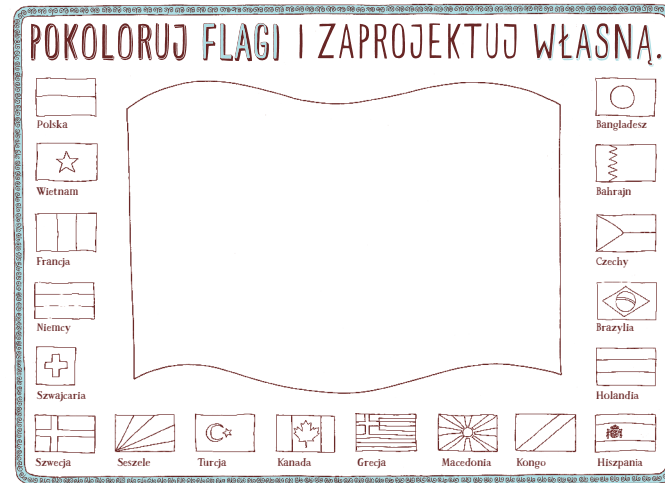
Ozdób twarz mężczyzny.

*Maorysi są rdzennymi mieszkańcami Nowej Zelandii.

U nas w Indiach przed ceremonią ślubną dłonie i stopy panny młodej malujemy w skomplikowane czerwono-brązowe wzory. Używamy do tego barwnika zwanego henną. To stara hinduska tradycja. Nazywa się mehendi.




BLOK PEŁEN TWÓRCZYCH ZADAŃ RYSUNKOWYCH DLA MŁODYCH ODKRYWCÓW.



KONTYNUACJA BESTSELLEROWEJ KSIĄŻKI „MAPY”




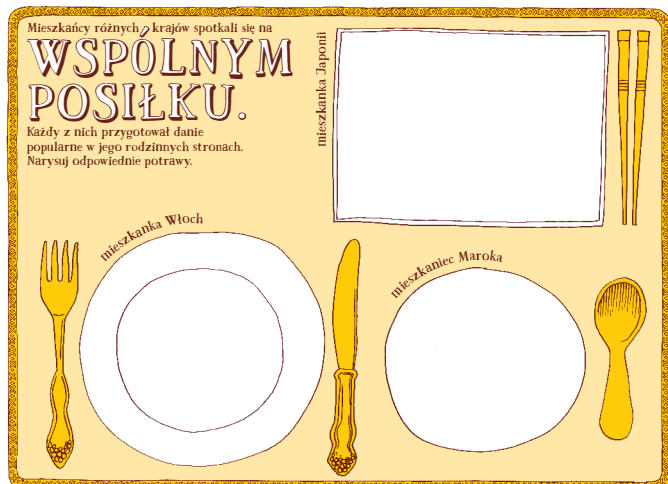
Wyrusz we własną rysunkową podróż po lądach, morzach i kulturach świata! ★ Twórz mapy i projektuj flagi. Odwiedź wodny targ w Tajlandii, pokonaj labirynt Minotaura i przygotuj wyprawę na Mount Everest. Zbuduj wieżę z ludzi w Katalonii, udekoruj czaszki z cukru w Meksyku i zaprojektuj wzór na japońskie kimono. ★ Rysuj i czytaj ciekawostki. Baw się i poznawaj świat!



BLOK ZAWIERA 36 PLANSZ. KAŻDĄ Z NICH MOŻESZ ŁATWO WYRWAĆ, BY OBDZIELIĆ ZADANIAMI CAŁĄ RODZINĘ!

© ALEKSANDRA I DANIEL MIZIELIŃSCY, 2013
WYDAWNICTWO DWIE SIOSTRY, WARSZAWA 2013
REDAKCJA I CIEKAWOSTKI: MACIEJ BYLINIAK
DRUK: DRUK-INTRO SA

KSIAŻKĘ ZŁOŻONO KROGAMI: CARTOGRAPHER, MR ANTEATER, MR CYRK, MRS ANT, MR HAPPY, MRS WHITE, POPULAIRE, SATURATOR FA.



PATRONAT: merlin.pl

29,90 zł (w tym 5% VAT)

ISBN 978-83-63696-80-1



WWW.WYDAWNICTWODWIESIOSTRY.PL